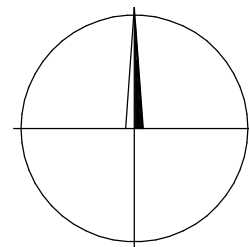



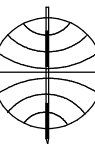
LEGENDA:

- hranice parcely katastru nemovitostí
- slučková čára
- hranice katastrálního území
- hranice drážního pozemku - SZDC, s.o.
- hranice drážního pozemku - ČD, a.s.
- osa koleje
- pozemek SZDC, s.o.
- číslo pozemku
- číslo vytyčovaného bodu
- hranice drážního pozemku - SŽ, s.o.
- předpokládaná změna průběhu vlastnické hranice



			ČÍSLO SOUPRAVY:
REVIZE Č.	DATUM	ZMĚNA	

SB projekt s.r.o.
Košdrenská 4063/4, 695 01 Hodonín

Katastrální území	Vytvořil	Kontroloval	 GEOMETRA	
Moravany nad Loučnou	V. Vyskočil, P. Putna	Ing. Svatopluk Štokláška		
Investor:	Správa železnic, s.o., Dlážděná 1003/7, Nové Město, 1000 Praha 1			
Objednavatel:	SB Projekt s.r.o., Kasárenská 4063/4, 695 01 Hodonín 1			
Název zakázky :				
Výstavba PZS přejezdu P5026 v km 28,091 trati Chrudim – Borohrádek			zeměměřická kancelář s.r.o. KYJOV , Masarykovo nám. 63 tel. 518 611 666 IČO - 253 287 27	
Geodetický podklad	Část:	1.4	Zakázka č.	136/2020
Koordinační vytyčovací výkres	Příloha:	2.1	Datum	11/2020
			Sour.systém	S-JTSK
			Výškový syst.	80v
			Meritko	1 : 1000

SEZNAM PS, SO :

- PS 01_Přejezdové zabezpečovací zařízení v km 28,091 (P5026)
- SO 01 Rekonstrukce živičného krytu v km 28,091
- SO 02_Elektrická přípojka PZZ

KLAD MAPOVÝCH LISTŮ

